

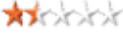


Informationen zu Fahrten in die Tarnschlucht

Geocaching – Schatzsuche: Montbrun : Circuit des Grands Causses

Schatz:

- Koordinaten: **N 44° 20.166 - E 003° 30.631**
- Art:  normal
- Größe:  normal
- Schwierigkeit: 
- Gelände: 

Anfahrt:

- Koordinaten: N 44° 20.151 E 003° 30.607 (P in der Serpentine beim Schatz)
- Start vom Camp Prades: Mit weitem Anmarsch machbar (ca. 7,5 km / 2 Std.).
- Start vom Camp Blajoux: Mit weitem Anmarsch machbar (ca. 4 km / 1 Std)

Textinformationen:

- **Das Dorf Montbrun**
Der kleine Ort im Département de la Lozère in der Region Languedoc-Roussillon gehört zum Kanton Sainte-Enemie.
In 560 Höhe gelegen, mit den Nachbargemeinden Quézac und Ispagnac, leben 86 Einwohner („les Montbrunels“ und „les Montbrunelles“) in der Gemeinde Montbrun auf einer Fläche von 30,0 km² (also 2,9 Einwohner pro km²).

Bitte die Steine wieder ordentlich an ihren Platz zurück legen – Danke und gutes Geocaching!

Zusätzliche Informationen:

- Ceéf qh ohvffba fbhf yrf cvreerf. (französische Version)
- Anur qrz Trohrfpu hagre qra Fgrvara (deutsche Version)

Dechiffrierungsschlüssel (der Buchstabe oben entspricht - entschlüsselt - dem darunterstehenden und umgekehrt)

A|B|C|D|E|F|G|H|I|J|K|L|M

N|O|P|Q|R|S|T|U|V|W|X|Y|Z

Zusätzliche Wegpunkte (WPT): keine

Foto (Aussicht):



Plan:

